














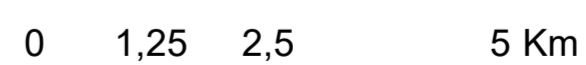


Engagements de conservations

-  Route
-  Bassin versant de la rivière Harricana
-  Bassin versant de la rivière des Outaouais
-  Bassin versant de la rivière Abitibi
-  Limite de la MRC d'Abitibi-Ouest
-  Limite municipale
-  Affectation urbaine
-  Tenure publique
-  Canton
-  Plan d'eau d'intérêt
-  Cours d'eau d'intérêt

Engagement de conservation

-  Milieu humide en protection
-  Milieu humide en utilisation durable
-  Milieu humide en restauration (et/ou création)


 Projection : MTM Nad 83 - zone 10
 1:81 170

 Réalisation : MRC d'Abitibi-Ouest
 Cartographie : Maxime Gauthier
 Date : Avril 2024

